

УТВЕРЖДАЮ
Директор МБОУ «Полевской лицей»
А.А.Алтухов
« 10 » Сентября 2019 год

ПАСПОРТ ДОСТУПНОСТИ
объекта социальной инфраструктуры (ОСИ)

№ _____

1. Общие сведения об объекте

- 1.1. Наименование (вид) объекта – Колоденский филиал муниципального бюджетного общеобразовательного учреждения «Полевской лицей» Курского района Курской области
- 1.2. Адрес объекта **305540, Курская область, Курский район, с.Колодное, ул. Центральная, д. 287 а**
- 1.3. Сведения о размещении объекта:
- отдельно стоящее здание **1 этаж, 282,5 кв.м**
- часть здания этажей (или на этаже), кв.м
- наличие прилегающего земельного участка (да, нет); **1581 кв.м**
- 1.4. Год постройки здания **1952**, последнего капитального ремонта – нет.
- 1.5. Дата предстоящих плановых ремонтных работ: текущего _____ г.
сведения об организации, расположенной на объекте
- 1.6. Название организации (учреждения), (полное юридическое наименование – согласно Уставу, краткое наименование) **Колоденский филиал муниципального бюджетного общеобразовательного учреждения «Полевской лицей» Курского района Курской области, Колоденский филиал МБОУ «Полевской лицей».**
- 1.7. Юридический адрес организации (учреждения) **305540, Курская область, Курский район, Полевской сельсовет, д.Полевая, ул. Школьная, д. 385 б.**
- 1.8. Основание для пользования объектом (оперативное управление, аренда, собственность) **оперативное управление.**
- 1.9. Форма собственности (государственная, негосударственная) **государственная.**
- 1.10. Территориальная принадлежность (федеральная, региональная, муниципальная) **муниципальная.**
- 1.11. Вышестоящая организация (наименование) **Управление по делам образования и здравоохранения Администрации Курского района Курской области.**
- 1.12. Адрес вышестоящей организации, другие координаты **г.Курск, ул. Белинского, д. 21.**

2. Характеристика деятельности организации на объекте
(по обслуживанию населения)

2.1 Сфера деятельности (здравоохранение, образование, социальная защита, физическая культура и спорт, культура, связь и информация, транспорт, жилой фонд, потребительский рынок и сфера услуг, другое) **образование.**

2.2 Виды оказываемых услуг - **образовательная деятельность .**

2.3 Форма оказания услуг: (на объекте, с длительным пребыванием, в т.ч. проживанием, на дому, дистанционно) – **на объекте.**

2.4 Категории обслуживаемого населения по возрасту: (дети, взрослые трудоспособного возраста, пожилые; все возрастные категории)- **дети.**

2.5 Категории обслуживаемых инвалидов: *инвалиды, передвигающиеся на коляске, инвалиды с нарушениями опорно-двигательного аппарата; нарушениями зрения, нарушениями слуха, нарушениями умственного развития.*

2.6 Плановая мощность: посещаемость (количество обслуживаемых в день), вместимость, пропускная способность **25**

2.7 Участие в исполнении ИПР инвалида, ребенка-инвалида (да, нет) **да**

3. Состояние доступности объекта

3.1 Путь следования к объекту пассажирским транспортом (описать маршрут движения с использованием пассажирского транспорта)

Электроичка «Курск – Колодное». маршрутное такси «Курск – Колодное», наличие адаптированного пассажирского транспорта к объекту отсутствует

3.2 Путь к объекту от ближайшей остановки пассажирского транспорта:

3.2.1 расстояние до объекта от остановки транспорта **300 м**

3.2.2 время движения (пешком) **20мин.**

3.2.3 наличие выделенного от проезжей части пешеходного пути (*да, нет*), **нет**

3.2.4 Перекрестки: *нерегулируемые; регулируемые, со звуковой сигнализацией, таймером; нет*

3.2.5 Информация на пути следования к объекту: *акустическая, тактильная, визуальная; нет*

3.2.6 Перепады высоты на пути: *есть, нет* (описать _____)

Их обустройство для инвалидов на коляске: *да, отсутствует*(_____)

3.3 Организация доступности объекта для инвалидов – форма обслуживания*

№ п/п	Категория инвалидов (вид нарушения)	Вариант организации доступности объекта (формы обслуживания)*
1.	Все категории инвалидов и МГН	ДУ
	<i>в том числе инвалиды:</i>	
2	передвигающиеся на креслах-колясках	Б
3	с нарушениями опорно-двигательного	ДУ

	аппарата	
4	с нарушениями зрения	А
5	с нарушениями слуха	А
6	с нарушениями умственного развития	А

* - указывается один из вариантов: «А», «Б», «ДУ», «ВНД»

3.4 Состояние доступности основных структурно-функциональных зон

№ п \ пп	Основные структурно-функциональные зоны	Состояние доступности, в том числе для основных категорий инвалидов**
1	Территория, прилегающая к зданию (участок)	ДП-В
2	Вход (входы) в здание	ДП-В
3	Путь (пути) движения внутри здания (в т.ч. пути эвакуации)	ДП-В
4	Зона целевого назначения здания (целевого посещения объекта)	столовая ДЧ-И (О, С, Г, У)
5	Санитарно-гигиенические помещения	ДП-В
6	Система информации и связи (на всех зонах)	ДП-В
7	Пути движения к объекту (от остановки транспорта)	ДП-В

** Указывается: ДП-В - доступно полностью всем; ДП-И (К, О, С, Г, У) – доступно полностью избирательно (указать категории инвалидов); ДЧ-В - доступно частично всем; ДЧ-И (К, О, С, Г, У) – доступно частично избирательно (указать категории инвалидов); ДУ - доступно условно, ВНД – временно недоступно

3.5. Итоговое заключение о состоянии доступности ОСИ: учреждение доступно

4. Управленческое решение

4.1. Рекомендации по адаптации основных структурных элементов объекта

№ п \ пп	Основные структурно-функциональные зоны объекта	Рекомендации по адаптации объекта (вид работы)*

1	Территория, прилегающая к зданию (участок)	ремонт (текущий)
2	Вход (входы) в здание	ремонт (текущий)
3	Путь (пути) движения внутри здания (в т.ч. пути эвакуации)	не нуждается
4	Зона целевого назначения здания (целевого посещения объекта)	не нуждается
5	Санитарно-гигиенические помещения	ремонт (капитальный)
6	Система информации на объекте (на всех зонах)	не нуждается
7	Пути движения к объекту (от остановки транспорта)	не нуждается
8	Все зоны и участки	ремонт (текущий)

*- указывается один из вариантов (видов работ): не нуждается; ремонт (текущий, капитальный); индивидуальное решение с ТСР; технические решения невозможны – организация альтернативной формы обслуживания

4.2. Период проведения работ _____
в рамках исполнения _____
(указывается наименование документа: программы, плана)

4.3 Ожидаемый результат (по состоянию доступности) после выполнения работ по адаптации _____
Оценка результата исполнения программы, плана (по состоянию доступности)

4.4. Для принятия решения требуется, не требуется (нужное подчеркнуть):
Согласование _____

Имеется заключение уполномоченной организации о состоянии доступности объекта (наименование документа и выдавшей его организации, дата), прилагается _____

4.5. Информация размещена (обновлена) на Карте доступности

(наименование сайта, портала)

5. Особые отметки

Паспорт сформирован на основании:

1. Анкеты (информации об объекте) от « ____ » _____ 20 ____ г.,

2. Акта обследования объекта: № акта _____ от « ____ » _____ 20 ____ г.

3. Решения Комиссии _____ от « ____ » _____ 20 ____ г.

УТВЕРЖДАЮ
Директор МБОУ «Полевской лицей»
_____ А.А.Алтухов
« ____ » _____ 201 ____ год

АНКЕТА
(информация об объекте социальной инфраструктуры)
К ПАСПОРТУ ДОСТУПНОСТИ ОСИ
№ _____

1. Общие сведения об объекте

1.1. Наименование (вид) объекта – Колоденский филиал муниципального бюджетного общеобразовательного учреждения «Полевской лицей» Курского района Курской области

1.2. Адрес объекта **305540, Курская область, Курский район, с.Колодное, ул. Центральная, д. 287 а**

1.3. Сведения о размещении объекта:

- отдельно стоящее здание **1 этаж, 282,5 кв.м**

- часть здания этажей (или на этаже), кв.м

- наличие прилегающего земельного участка (**да, нет**); **1581 кв.м**

1.4. Год постройки здания **1952**, последнего капитального ремонта – нет.

1.5. Дата предстоящих плановых ремонтных работ:
текущего _____ г.

сведения об организации, расположенной на объекте

1.6. Название организации (учреждения), (полное юридическое наименование – согласно Уставу, краткое наименование) **Колоденский филиал муниципального бюджетного общеобразовательного учреждения «Полевской лицей» Курского района Курской области, Колоденский филиал МБОУ «Полевской лицей».**

1.7. Юридический адрес организации (учреждения) **305540, Курская область, Курский район, Полевской сельсовет, д.Полевая, ул. Школьная, д. 385 б.**

1.8. Основание для пользования объектом (оперативное управление, аренда, собственность) **оперативное управление.**

1.9. Форма собственности (государственная, негосударственная) **государственная.**

1.10. Территориальная принадлежность (*федеральная, региональная, муниципальная*) **муниципальная.**

1.11. Вышестоящая организация (*наименование*) **Управление по делам образования и здравоохранения Администрации Курского района Курской области.**

1.12. Адрес вышестоящей организации, другие координаты г.Курск, ул. **Белинского, д. 21.**

2. Характеристика деятельности организации на объекте (*по обслуживанию населения*)

2.1 Сфера деятельности (*здравоохранение, образование, социальная защита, физическая культура и спорт, культура, связь и информация, транспорт, жилой фонд, потребительский рынок и сфера услуг, другое*) **образование.**

2.2 Виды оказываемых услуг - **образовательная деятельность .**

2.3 Форма оказания услуг: (на объекте, с длительным пребыванием, в т.ч. проживанием, на дому, дистанционно) – **на объекте.**

2.4 Категории обслуживаемого населения по возрасту: (дети, взрослые трудоспособного возраста, пожилые; все возрастные категории)- **дети.**

2.5 Категории обслуживаемых инвалидов: *инвалиды, передвигающиеся на коляске, инвалиды с нарушениями опорно-двигательного аппарата; нарушениями зрения, нарушениями слуха, нарушениями умственного развития.*

2.6 Плановая мощность: посещаемость (количество обслуживаемых в день), вместимость, пропускная способность **25**

2.7 Участие в исполнении ИПР инвалида, ребенка-инвалида (да, нет) **да**

3. Состояние доступности объекта

3.1 Путь следования к объекту пассажирским транспортом (описать маршрут движения с использованием пассажирского транспорта)

Электрочка «Курск – Колодное». маршрутное такси «Курск – Колодное», наличие адаптированного пассажирского транспорта к объекту **отсутствует**

3.2 Путь к объекту от ближайшей остановки пассажирского транспорта:

3.2.1 расстояние до объекта от остановки транспорта **300 м**

3.2.2 время движения (пешком) **20мин.**

3.2.3 наличие выделенного от проезжей части пешеходного пути (*да, нет*),**нет**

3.2.4 Перекрестки: *нерегулируемые; регулируемые, со звуковой сигнализацией, таймером; нет*

3.2.5 Информация на пути следования к объекту: *акустическая, тактильная, визуальная; нет*

3.2.6 Перепады высоты на пути: *есть, нет* (описать _____)

Их обустройство для инвалидов на коляске: *да, отсутствует*(_____)

3.3 Организация доступности объекта для инвалидов – форма обслуживания*

№ п/п	Категория инвалидов (вид нарушения)	Вариант организации доступности объекта (формы обслуживания)*
1.	Все категории инвалидов и МГН	ДУ
	<i>в том числе инвалиды:</i>	
2	передвигающиеся на креслах-колясках	Б
3	с нарушениями опорно-двигательного аппарата	ДУ
4	с нарушениями зрения	А
5	с нарушениями слуха	А
6	с нарушениями умственного развития	А

* - указывается один из вариантов: «А», «Б», «ДУ», «ВНД»

4. Управленческое решение (предложения по адаптации основных структурных элементов объекта)

№ п \п	Основные структурно-функциональные зоны объекта	Рекомендации по адаптации объекта (вид работы)*
1	Территория, прилегающая к зданию (участок)	ремонт (текущий)
2	Вход (входы) в здание	ремонт (текущий)
3	Путь (пути) движения внутри здания (в т.ч. пути эвакуации)	не нуждается
4	Зона целевого назначения здания (целевого посещения объекта)	не нуждается
5	Санитарно-гигиенические помещения	ремонт (капитальный)
6	Система информации на объекте (на всех зонах)	не нуждается
7	Пути движения к объекту (от остановки транспорта)	не нуждается
8	Все зоны и участки	ремонт (текущий)

**Размещение информации на Карте доступности
согласовано** _____

(подпись, Ф.И.О., должность; координаты для связи уполномоченного представителя объекта)

УТВЕРЖДАЮ
Директор МБОУ «Полевской лицей»
_____ А.А.Алтухов
« ____ » _____ 201__ год

**АКТ ОБСЛЕДОВАНИЯ
объекта социальной инфраструктуры
К ПАСПОРТУ ДОСТУПНОСТИ ОСИ
№ _____**

***Колоденский филиал МБОУ
«Полевской лицей» Курского района
Курской области***

« ____ » _____ 20__ г.

Наименование территориального
образования субъекта
Российской Федерации

1. Общие сведения об объекте

1.1. Наименование (вид) объекта – Колоденский филиал муниципального бюджетного общеобразовательного учреждения «Полевской лицей» Курского района Курской области

1.2. Адрес объекта **305540, Курская область, Курский район, с.Колодное, ул. Центральная, д. 287 а**

1.3. Сведения о размещении объекта:

- отдельно стоящее здание **1 этаж, 282,5 кв.м**
- часть здания этажей (или на этаже), кв.м
- наличие прилегающего земельного участка (да, нет); **1581 кв.м**

1.4. Год постройки здания **1952**, последнего капитального ремонта – нет.

1.5. Дата предстоящих плановых ремонтных работ:
текущего _____ г.

сведения об организации, расположенной на объекте

1.6. Название организации (учреждения), (полное юридическое наименование – согласно Уставу, краткое наименование) **Колоденский филиал муниципального бюджетного общеобразовательного учреждения «Полевской лицей» Курского района Курской области, Колоденский филиал МБОУ «Полевской лицей».**

1.7. Юридический адрес организации (учреждения) **305540, Курская область, Курский район, Полевской сельсовет, д.Полевая, ул. Школьная, д. 385 б.**

2. Характеристика деятельности организации на объекте

Дополнительная информация _____ образование

3. Состояние доступности объекта

3.1. Путь следования к объекту пассажирским транспортом

(описать маршрут движения с использованием пассажирского транспорта)

(описать маршрут движения с использованием пассажирского транспорта)

Электропоезд «Курск – Белгород» до ст. Полевая, рейсовый автобус «Курск – Демино» до ост. Полевая, маршрутное такси «Курск – Полевая» до ост. Полевая,

наличие адаптированного пассажирского транспорта к объекту отсутствует

3.2. Путь к объекту от ближайшей остановки пассажирского транспорта:

3.1 Путь следования к объекту пассажирским транспортом (описать маршрут движения с использованием пассажирского транспорта)

Электроичка «Курск – Колодное». маршрутное такси «Курск – Колодное», наличие адаптированного пассажирского транспорта к объекту отсутствует

3.2 Путь к объекту от ближайшей остановки пассажирского транспорта:

3.2.1 расстояние до объекта от остановки транспорта **300 м**

3.2.2 время движения (пешком) **20мин.**

3.2.3 наличие выделенного от проезжей части пешеходного пути (*да, нет*),нет

3.2.4 Перекрестки: *нерегулируемые; регулируемые, со звуковой сигнализацией, таймером; нет*

3.2.5 Информация на пути следования к объекту: *акустическая, тактильная, визуальная; нет*

3.2.6 Перепады высоты на пути: *есть, нет* (описать _____)

Их обустройство для инвалидов на коляске: *да, отсутствует*(_____)

3.3 Организация доступности объекта для инвалидов – форма обслуживания*

№ п/п	Категория инвалидов (вид нарушения)	Вариант организации доступности объекта (формы обслуживания)*
1.	Все категории инвалидов и МГН	ДУ
	<i>в том числе инвалиды:</i>	
2	передвигающиеся на креслах-колясках	Б
3	с нарушениями опорно-двигательного аппарата	ДУ
4	с нарушениями зрения	А
5	с нарушениями слуха	А

6	с нарушениями умственного развития	А

* - указывается один из вариантов: «А», «Б», «ДУ», «ВНД»

3.4. Состояние доступности основных структурно-функциональных зон

№ п \п	Основные структурно-функциональные зоны	Состояние доступности, в том числе для основных категорий инвалидов**	Приложение	
			№ на плане	№ фото
2	Вход (входы) в здание	ДП-В		
3	Путь (пути) движения внутри здания (в т.ч. пути эвакуации)	ДП-В		
4	Зона целевого назначения здания (целевого посещения объекта)	столовая ДЧ-И (О, С, Г, У)		
5	Санитарно-гигиенические помещения	ДП-В		
6	Система информации и связи (на всех зонах)	ДП-В		
7	Пути движения к объекту (от остановки транспорта)	ДП-В		

** Указывается: ДП-В - доступно полностью всем; ДП-И (К, О, С, Г, У) – доступно полностью избирательно (указать категории инвалидов); ДЧ-В - доступно частично всем; ДЧ-И (К, О, С, Г, У) – доступно частично избирательно (указать категории инвалидов); ДУ - доступно условно, ВНД - недоступно

3.5. ИТОГОВОЕ ЗАКЛЮЧЕНИЕ о состоянии доступности ОСИ:

4. Управленческое решение (проект)


4.1. Рекомендации по адаптации основных структурных элементов объекта:

№ п \п	Основные структурно-функциональные зоны объекта	Рекомендации по адаптации объекта (вид работы)*

1	Территория, прилегающая к зданию (участок)	ремонт (текущий)
2	Вход (входы) в здание	ремонт (текущий)
3	Путь (пути) движения внутри здания (в т.ч. пути эвакуации)	не нуждается
4	Зона целевого назначения здания (целевого посещения объекта)	не нуждается
5	Санитарно-гигиенические помещения	ремонт (капитальный)
6	Система информации на объекте (на всех зонах)	не нуждается
7	Пути движения к объекту (от остановки транспорта)	не нуждается
8	Все зоны и участки	ремонт (текущий)

*- указывается один из вариантов (видов работ): не нуждается; ремонт (текущий, капитальный); индивидуальное решение с ТСР; технические решения невозможны – организация альтернативной формы обслуживания


Председатель
комиссии:

/  /
(подпись)

А.А.Алтухов

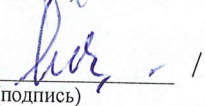
(фамилия и инициалы)

Члены комиссии:

/  /
(подпись)

Беляев С.Н.

(фамилия и инициалы)

/  /
(подпись)

Барановская А.М.

(фамилия и инициалы)

/  /
(подпись)

Убоженко Г.Н.

(фамилия и инициалы)

« » 20 г

Управленческое решение согласовано « » 20 г.
(протокол №)

Комиссией (название). _____